



**LVI Rajd na Raty**  
**Wycieczka autokarowo – piesza**  
**„Tatry”**  
**29.06 – 04.07.2026 r.**

Organizator: Oddział PTTK „Sudety Zachodnie” w Jeleniej Górze  
Opracowanie trasy, pilotaż, obsługa przewodnicka: Wiktor Gumprecht

W czasie wycieczki wędrować będziemy interesującymi, godnymi poznania tatrzańskimi szlakami po polskiej (1 dzień) i słowackiej (3 dni) stronie. W trakcie przejazdu pierwszego dnia zwiedzimy górnicze osiedle Nikiszowiec, ostatniego dnia jedną z najwspanialszych rezydencji arystokratycznych w Polsce - pałac w Pszczynie. Ze względu na górski charakter wycieczka zalecana jest dla wprawionych turystów (należy zabrać odpowiednie buty i kijki). Noclegi wraz z wyżywieniem zarezerwowane zostały w Ośrodku Wczasowym w Groniu niedaleko Białki Tatrzańskiej (pokoje 2-3 osobowe z łazienkami).

**Program wycieczki**

**29.06.2026 r. – poniedziałek**

Wyjazd z Jeleniej Góry, z parkingu obok supermarketu E.Leclerc przy Alei Jana Pawła II o godz. **7.00**  
Przejazd: Jelenia Góra – **Katowice** – Gróń

**Katowice** – zobaczymy jedno z najbardziej charakterystycznych miejsc w mieście – górnicze osiedle **Nikiszowiec**. Powstałe na początku XX wieku, należy do najlepiej zachowanych przykładów planowanego budownictwa robotniczego na Górnym Śląsku. Zachowane niemal w niezmienionej formie, do dziś pozostaje symbolem górniczej historii Katowic.




**30.06.2026 r. – wtorek**

Trasa: Huciańska Przełęcz – Biała Przełęcz – Siwa Kopa – Rzędowe Skały – Palenica Jałowiecka – Zuberec

Tego dnia zdobywamy **Siwy Wierch** (1805 m), szczyt położony na Słowacji, w grani głównej Tatr Zachodnich w pobliżu jej zachodniego końca. Z Huciańskiej Przełęczy prowadzi ciekawy, urozmaicony krajobrazowo szlak. Wędrówka jest wymagająca kondycyjnie (do pokonania są dwa trudniejsze miejsca ubezpieczone łańcuchami), jednak widoki i ciekawe formacje skalne wynagrodzą trud i wysiłek. Najpiękniejszy w tym rejonie jest, noszący nazwę **Rzędowych Skał**, labirynt wymodelowanych przez procesy krasowe i wietrzenie turni i baszt skalnych o różnorodnych kształtach. Ze szczytu Siwego Wierchu roztacza się piękna panorama Tatr Zachodnich i widocznych na horyzoncie Małej i Dużej Fatry oraz Gór Choczańskich.

**Długość trasy 14 km, suma podejść/zejść: 900m/1050m.**




**01.07.2026 r. – środa**

Ten dzień spędzimy w Niżnych Tatrach na Słowacji w **Dolinie Demianowskiej**, najbardziej znanej dolinie w tej grupie górskiej. Najpierw zwiedzimy **Demianowską Jaskinię Wolności**, najczęściej odwiedzaną jaskinię na Słowacji, która od 1993 roku jest narodowym pomnikiem przyrody. Słynie z przepięknej, bogatej szaty naciekowej, podziemnych jezior i unikatowych formacji skalnych, które tworzą zapierające dech w piersiach komnaty i korytarze.

Po wyjściu z jaskini przejedziemy do Jasnej, największego ośrodka narciarskiego na Słowacji, gdzie udamy się na spacer ścieżką edukacyjną Dolina Demianowska. Rozpoczynająca się nad Jeziorem Vrbickim, największym naturalnym jeziorem w Tatrach Niżnych, prowadzi zboczami Chopoka z pięknymi widokami na tatrzańskie szczyty.

**Długość trasy 14 km, suma podejść/zejść: 640m/810m**




**02.07.2026 r. – czwartek**

Trasa: Szczyrbskie Jezioro – Rozdroże w Dolinie Furkotnej - Škutnastá Polana – Chata pod Soliskiem – Szczyrbskie Jezioro

Trzeciego dnia na Słowacji udamy się do Szczyrbskiego Jeziora, niewielkiej miejscowości u podnóża Wysokich Tatr, na południowym brzegu jeziora o tej samej nazwie. Trasa piesza prowadzi malowniczą drogą na jezioro, przez południową część Doliny Furkotnej do Chaty pod Soliskiem (1830m). Grzbietem rozdzielającym doliny Furkotną i Młynicką zejdziemy nad jezioro i wrócimy na parking

**Długość trasy 11 km, suma podejść/zejść: 550m/550m.**



**03.07.2026 r. – piątek**


Trasa: Toporowa Cyrhla - Waksmundska Równia – Gęsia Szyja – Rusinowa Polana – Palenica Białczańska

Ostatnią górską wędrowkę odbędziemy w polskiej części Tatr Wysokich. Z Cyrhli pójdziemy na Gęsią Szyję (1489m), najwyższy szczyt w masywie o tej samej nazwie. Nazwę zawdzięcza charakterystycznemu kształtowi grzbietu przypominającemu gęsią szyję. Ze szczytu rozciąga się wspaniała panorama na Tatry, którą już w XIX wieku opisywał Tytus Chałubiński jako widok na 100 szczytów!

**Długość trasy 11 km, suma podejść/zejść: 500m/500m.**

Po powrocie do pensjonatu wieczór spędzimy na biesiadzie i tańcach przy muzyce na żywo w wykonaniu kapeli góralskiej.





**04.07.2026 r. – sobota**

Przejazd: Groń – **Pszczyna** – Jelenia Góra

**Pszczyna:** zwiedzamy tu Muzeum Zamkowe prezentujące pałacowe wnętrza i wyposażenie oraz przedmioty z kolekcji Hochbergów. Jest to unikatowe miejsce na mapie Polski, urzeka autentyzmem, przenosząc widza w klimat arystokratycznej rezydencji z przełomu XIX i XX wieku, której wygląd nie zmienił się po dziś dzień.



Koszt wycieczki: **1.950 zł** - członkowie PTTK

**2.050 zł** - pozostali uczestnicy

Cena obejmuje: autokar, noclegi, wyżywienie (5 x śniadanie, 5 x obiadokolacja), ubezpieczenie NNW, KL (Słowacja), obsługę przewodnicką

Dodatkowe koszty (bilety, przewodnik miejscowy): około **300 zł**